

Saludo de la Delegación de la República Bolivariana de Venezuela, a los participantes del taller a realizarse en Chile.



REPUBLICA BOLIVARIANA DE VENEZUELA



ZONAS GLACIARES EN VENEZUELA



ANDES DE VENEZUELA,
CORDILLERA DE
MERIDA, ESTADO
MERIDA.

PARQUE NACIONAL:

- SIERRA NEVADA.

PARQUE NACIONAL SIERRA NEVADA

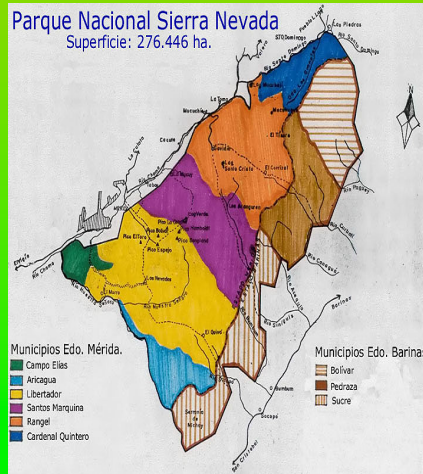


- Declaratoria: Decreto N° 393 del 02/05/1.952
- Ampliación: Decreto N° 777 del 14/08/1.985
- Localización: Estados Mérida - Barinas
- Superficie Actual: 276.446 Has.

P.O.R.U

PARQUE NACIONAL SIERRA NEVADA

- Decreto 2.335 de fecha 05-06-1.992
- Gaceta oficial N° 4.548 Extraordinario de fecha 26-03-1.993
- Actualmente en revisión, para su discusión pública



CARACTERIZACION DEL PARQUE NACIONAL SIERRA NEVADA

- **Clima:** -Seco **Cálido** - Montaña
- **Semi-árido,**
- **-Templado de Altura**
- **-Tropical y Frío de Alta**
Temperatura Anual: 0 y 22 °C
- **Precipitación Anual: Entre 500 y 2.500 mm**
- **Altitud: Entre 350 y 5.007 m.s.n.m.**
- **Vegetación:**
- **Bosques Ombrófilos**
montanos siempre verdes
(Bosques Nublados Andinos)
- **Páramos andinos** incluyendo páramos arbustivos herbáceos y desérticos.


- **Zonas de Vidas:** -Páramos pluvial subalpinos -Páramos subalpinos -Tundras pluvial alpina
- **Hidrografía:** Conformado por los ríos Santo Domingo, Bumbun, Ticoporo, Curbatí, Paguey, Canaguá, Mucusaviche, Acequias, Socopo, Batatuy, Michay y Río Nuestra Señora; los cuales drenan su aguas hacia las Cuencas del Lago de Maracaibo y Río Orinoco.
- **Principales Elevaciones:**
Pico Bolívar 5007 m.s.n.m.
Pico La Corona (Humboldt 4942 m.s.n.m. Bonpland 4.883 m.s.n.m), Pico La Concha 4.920 m.s.n.m., Pico El Toro 4.775 m.s.n.m., Pico El León 4.740 m.s.n.m.
Pico Mucuñuque con 4672 m.s.n.m.



Glaciar de Timoncitos, cara sur, década del año 70.



Glaciar de Timoncito. Década de los años 70



Disminución del glaciar en Timoncito.



Año 1.990, cara sur Pico Bolívar.



Año 2.004. Desaparición del glaciar,

Glaciares norte y este. Cara norte del Pico Bolívar, año 2.002.



Glaciares norte y oeste Pico Bolívar, año 1.985.



Glaciares norte y oeste del Pico Bolívar, año 2002.



Glaciar del Espejo.



Década del 70



Década del 90

Desaparición de Glaciares





Imagen tomada desde la Cumbre del Pico Bolívar (5.007 msnm), del Glaciar del Pico la Concha, desaparecido en la década de los años 90.



Glaciar del Pico La Corona, cumbres de los Picos Humboldt y Bomplath, al fondo Pico Bolívar, en año 2002.

Disminución del glaciar Pico La Corona, laguna el Suero.



Año 98.



Año 2004

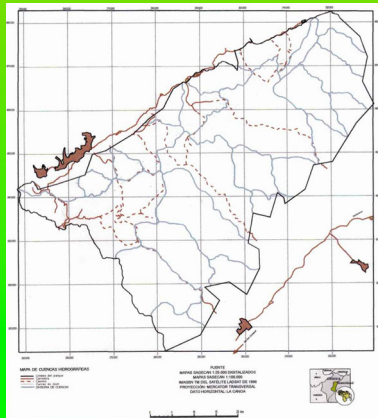
Vegetación y Fauna

- Frailejon




RED HIDROGÁFICA

- Parque Sierra de la Culata



Desaparición de Glaciares



**La Cumbre más alta de
Venezuela es aun un
pequeño pedestal para
tu gloria
Placa cumbre del pico
Bolivar 1935**